


# Wissenswertes rund um den Weinbau

entdecken Sie direkt am Weinberg. Erfahren Sie auf dem etwa 2 km langen Weinlehrpfad alles über den Weinbau und seine regionalen Besonderheiten.

Rebtafeln charakterisieren die in der Lage Umstädter Herrnberg angebauten Sorten, farbige Glastafeln zeigen an, wie der Wein im Glas einmal aussehen wird, und Pulttafeln stellen ergänzend Themen aus den Bereichen Weinbau, Geschichte, Geologie, Geografie, Naturschutz und Ökologie vor. Eine kleine Traube gibt jungen und jung gebliebenen Besuchern unterhaltsam aufbereitete Zusatzinformationen. Genießen Sie unterwegs die wunderbare Aussicht zwischen Buntsandstein-Odenwald und Frankfurter Skyline vor den Bergen des Taunus.

Eine genaue Anfahrtsbeschreibung finden Sie im Internet unter:

[www.umstaedter-wein.de/weinlehrpfad.html](http://www.umstaedter-wein.de/weinlehrpfad.html)

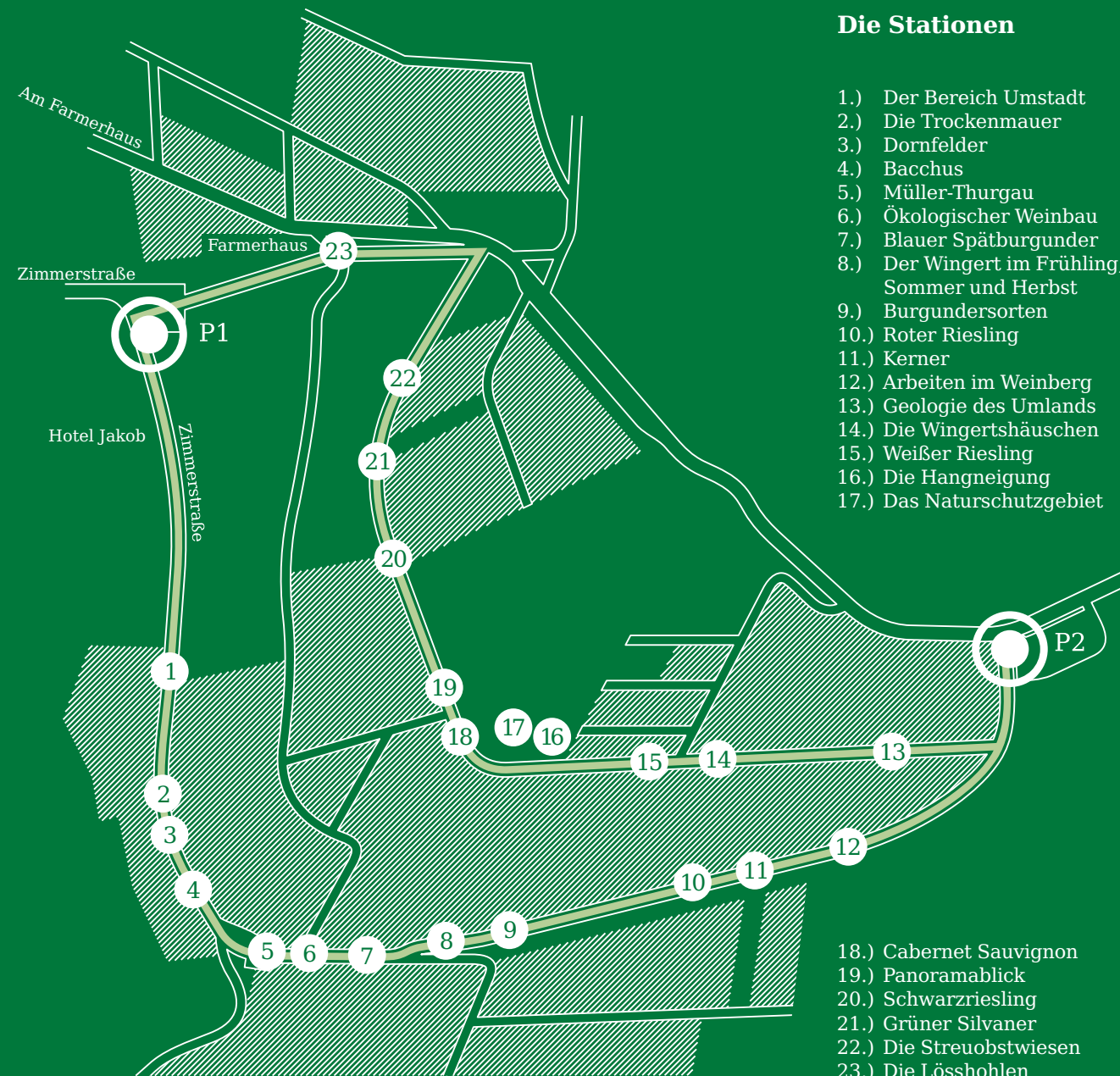


Länge: 2,0 km – Dauer: ca. 1,0 Std.



# Der Weinlehrpfad






Einstiegspunkte: Parkplatz Hotel Jakob (P1) und Wanderparkplatz (P2)



## Die Stationen

- 1.) Der Bereich Umstadt
- 2.) Die Trockenmauer
- 3.) Dornfelder
- 4.) Bacchus
- 5.) Müller-Thurgau
- 6.) Ökologischer Weinbau
- 7.) Blauer Spätburgunder
- 8.) Der Wingert im Frühling, Sommer und Herbst
- 9.) Burgundersorten
- 10.) Roter Riesling
- 11.) Kerner
- 12.) Arbeiten im Weinberg
- 13.) Geologie des Umlands
- 14.) Die Wingertshäuschen
- 15.) Weißer Riesling
- 16.) Die Hangneigung
- 17.) Das Naturschutzgebiet
- 18.) Cabernet Sauvignon
- 19.) Panoramablick
- 20.) Schwarzriesling
- 21.) Grüner Silvaner
- 22.) Die Streuobstwiesen
- 23.) Die Lösshöhlen

- Einstiegspunkte
- Stationen
- Verlauf Weinlehrpfad
- Rebfläche
- Parkplatz



Stadtrundgang  
& Weinlehrpfad  
Groß-Umstadt

Magistrat der Stadt Groß-Umstadt  
Stadtmärkte  
Markt 1 | 64823 Groß-Umstadt  
Tel. 06078 781-261  
tourismus@gross-umstadt.de  
www.gross-umstadt.de

Die Stadt Groß-Umstadt bedankt sich beim Umstädter Museums- und Geschichtsverein und dem Weinbauverein für die Konzeption der Rundgänge und die fachliche Beratung.

- Symbolerklärung**
- Parkplatz direkt am Startpunkt
  - Infoleiste am Wegrand
  - Route auch für Kinder geeignet
  - mit Rollstuhl oder Kinderwagen befahrbar
  - nur geringes Gefälle und/oder geringe Steigung
  - Infoleiste vorhanden

# Groß-Umstadt die Odenwälder Weininsel,

offenbart Ihnen ihre verborgenen Schätze:

Bei unseren Stadtführungen blicken Sie hinter die Kulisse der Altstadt und entdecken bedeutende Sehenswürdigkeiten. Das Stadtmarketing der Stadt Groß-Umstadt vermittelt Ihnen individuelle **Gästeführungen**, bei denen Ihnen Kenner der Stadt- und Kulturgeschichte die schönsten Seiten der Stadt zeigen. Zusätzlich bieten wir an jedem 1. Sonntag im Monat eine **offene Stadtführung** an, Start ist am Rathausportal um 11 Uhr. Beliebter Treffpunkt für **Weinproben** und **kulturelle Veranstaltungen** aller Art ist das Museum Gruberhof. Gerne arrangieren wir Besuchstermine für Gruppen auch außerhalb der regulären Öffnungszeiten.

Erleben Sie Groß-Umstadt bei einer geführten **Weinlagenwanderung**, **Weinbergsrundfahrt** oder **Segway-Tour**, die Sie an die schönsten Stellen der Stadt und durch die Weinberge bringt. Zu Fuß erkunden Sie die Stadt und Umgebung auf eigene Faust. Für alle Fragen rund um **Gastronomie**, **Hotels** und **Gästehäuser** stehen wir gerne zur Verfügung und vermitteln die richtige Unterkunft, auch in Kombination mit den reichhaltigen Angeboten der **Winzerbetriebe** und **Straußwirtschaften**. Sie sind herzlich eingeladen zu den Höhepunkten im Veranstaltungskalender wie Ostermarkt, JazzParade, Johannisfest oder Internationales Sommerfest. Feiern Sie zusammen mit den Bürgern der Stadt am Wochenende nach dem 15. September **Winzerfest** im Herzen der Altstadt. Nutzen Sie die Vorweihnachtszeit für einen Besuch des Groß-Umstädter Advents an historischen Plätzen.

Groß-Umstadt zeigt sich als weltoffene Stadt mit mediterranem, ländlichem Charme - modern und traditionsbewusst zugleich.

## Der Stadtrundgang

# Fünf Schlösser und zwei Adelshöfe,

dazu der romantische Marktplatz, das Renaissance-Rathaus, die Stadtkirche und viele sehenswerte Fachwerkhäuser. Erleben Sie über 1275 Jahre spannende Stadtgeschichte auf dem etwa 2 km langen Stadtrundgang.

Ein Weg durch die Altstadt und die so genannte frühere »Vorstadt« lenkt den Blick auf Details, die sonst ungesehen blieben. Historische Fotos, Karten und kleine Erzählungen lassen Geschichte wieder lebendig werden. Zwei Informationstafeln an der Evangelischen Stadtkirche, 22 Tafeln an den Gebäuden sowie ein Informationspunkt über den Wein bieten Ihnen erstaunliche Einblicke.

Gönnen Sie sich eine Stärkung in den zahlreichen Cafés, regional-typischen Restaurants, urigen Wirtshäusern und historischen Weinlokalen. Eine ideale Ergänzung zum vorliegenden Prospekt bildet der historische Stadtführer »Von Gasse zu Gasse«, in dem weitere Gebäude, Straßen und Plätze beschrieben sind, erhältlich im UmStadtBüro und den lokalen Buchhandlungen.



# Der Stadtrundgang

Einstiegspunkte: Altstadtparkplatz (P1) und Vinum Autmundis (P2)



## Die Stationen

- 1.) Darmstädter Schloss
- 2.) Rathaus und Ev. Stadtkirche
- 3.) Wirtshaus »Zum Hirsch«
- 4.) Das Alte Haus
- 5.) Zur Goldenen Krone
- 6.) Gans'scher Adelshof
- 7.) Ehemalige Judengasse
- 8.) Der Brückenturm
- 9.) Gebäudeensemble Schwanengasse
- 10.) Hospital zum Heiligen Geist
- 11.) Haus »Lautz-Gold«
- 12.) Haus »Holzapfel«
- 13.) Pfälzer Schloss
- 14.) Kath. Kirche - St. Gallus
- 15.) Wambolt'sches Schloss
- 16.) Curti-Schloss
- 17.) Das Jägerhaus
- 18.) Hetterdorf'scher Adelshof
- 19.) Rodensteiner Schloss
- 20.) Im Pfarrhof

Weitere Stationen, die nicht direkt auf dem Stadtrundgang liegen:

- 21.) Alte Synagoge
- 22.) Neue Synagoge
- 23.) Steinbornstorturm

Länge: 2,1 km – Dauer: ca. 1,0 Std.



Der Stadtrundgang