
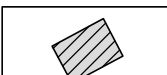















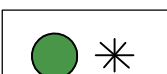





## Zeichenerklärung

-  Gebäudebestand gemäß Kataster
-  Gebäudebestand nicht eingemessen
-  Versiegelte Fläche / Asphalt
-  Bebaueter Bereich inkl. Hof- und Gartenfläche
-  Landwirtschaftliche Hoffläche
-  Erd- / Grasweg (z.T. mit Schotter befestigt)
-  Straßen- / Wegebegleitgrün
-  Lagerfläche, offener Boden (z.T. mit Schotter befestigt)
-  Landwirtschaftliche Lagerfläche, Hochstaudenflur mit Altgrasbeständen
-  Wallfläche mit Ruderalvegetation (Altgrasbestände)
-  Grünland / extensiv genutzt
-  Obstplantage / z.T. stark verwildert (Versuchsfelder des DLG-Testzentrums)
-  Rasen- / Wiesenfläche in besiedeltem Bereich
-  Freilandflächen (Holzlager, Steinlager, Beetflächen, Anzuchtflächen für Gehölze, Wiesenfläche)
-  Ackerland / intensiv genutzt
-  Brachfläche / Baustellenbereich
-  Obst- / Laubbaum / Nadelbaum
-  Gehölzbestand
-  Grenze des räumlichen Geltungsbereiches des Bebauungsplanes

**Hinweis:** Nutzungsabgrenzungen und Gehölzbestände sind nicht eingemessen.

### Stadt Groß-Umstadt Bebauungsplan „Gewerbegebiet West“ - Bestandskarte -

Maßstab : 1 : 2500  
Auftrags-Nr. : PB60090-P  
Stand : April 2019 / Jan. 2024

**planungsbüro für städtebau**  
göringer\_hoffmann\_bauer

im rauhen see 1  
64846 groß-zimmern  
Hoffmann

telefon (060 71) 493 33  
telefax (060 71) 493 59  
email info@planung-ghb.de  
www.planungsbüro-für-städtebau.de